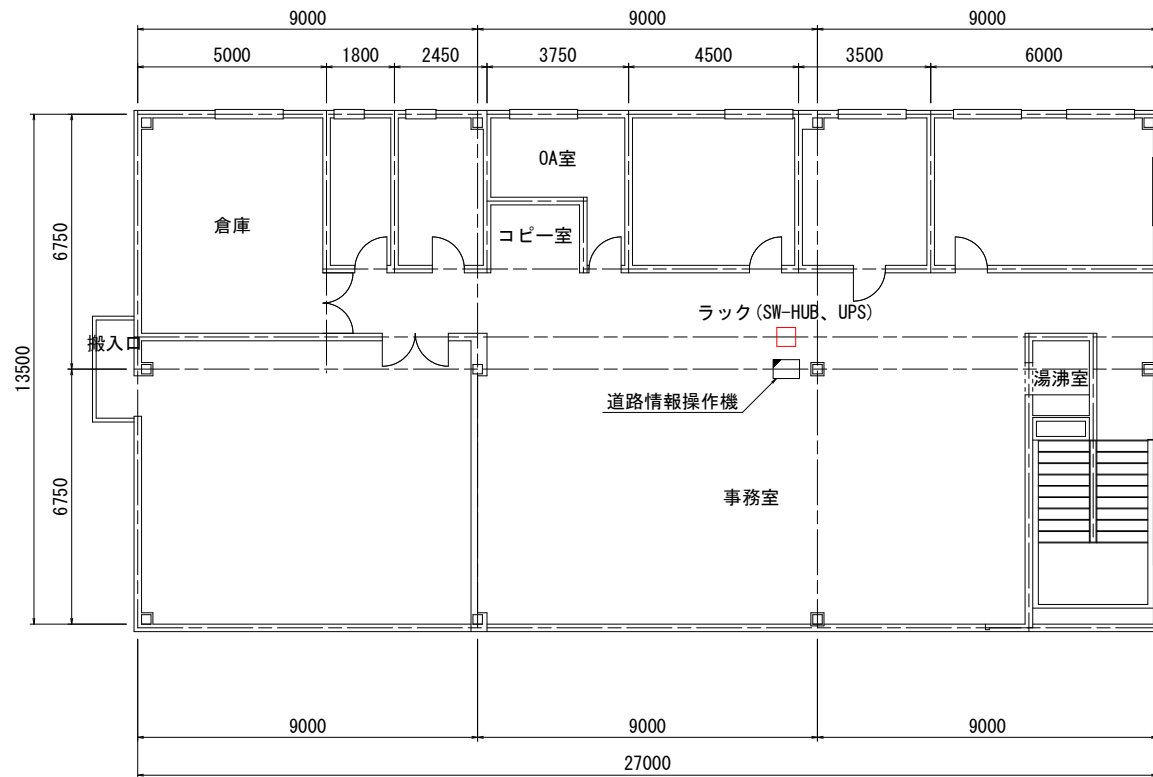




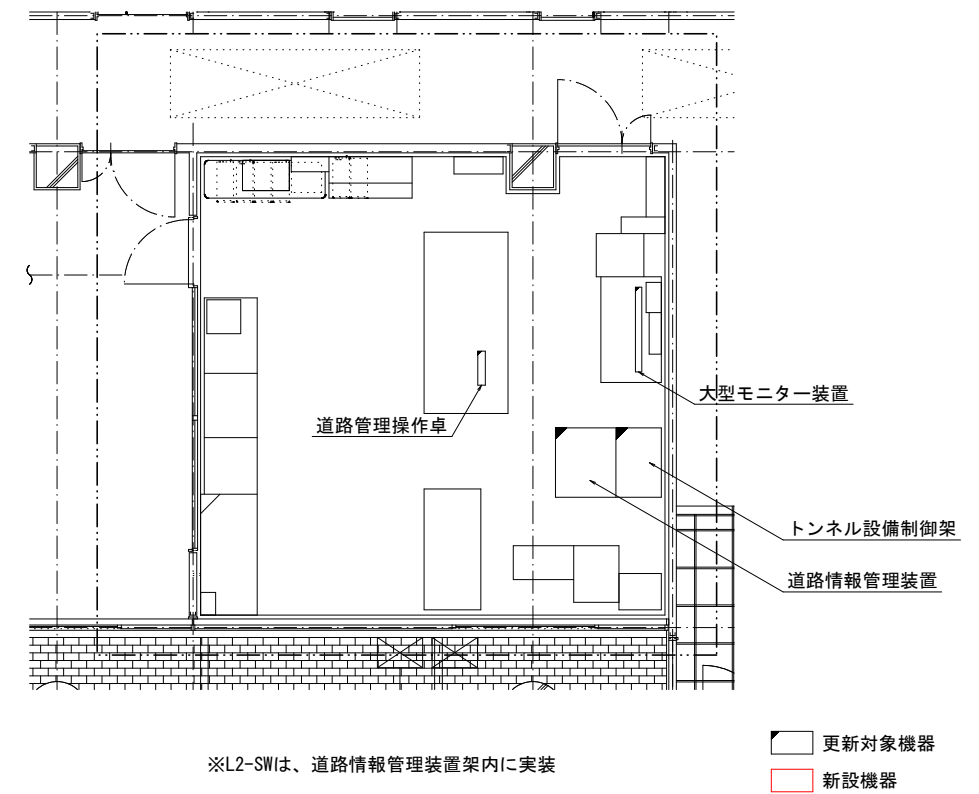
実施設計図

鹿兒島県道路公社	
工事名	指宿有料道路(旧) 遠方監視制御設備更新工事(第4-1工区)
路線名	主要地方道指宿鹿兒島インター線
工事箇所	鹿兒島 郡 山田 町 地内
図面種類	位置図
縮尺	S=図示
図面番号	全7葉 第1号

道路公社2階平面図 S=1:100



遠方制御室平面図 S=1:50

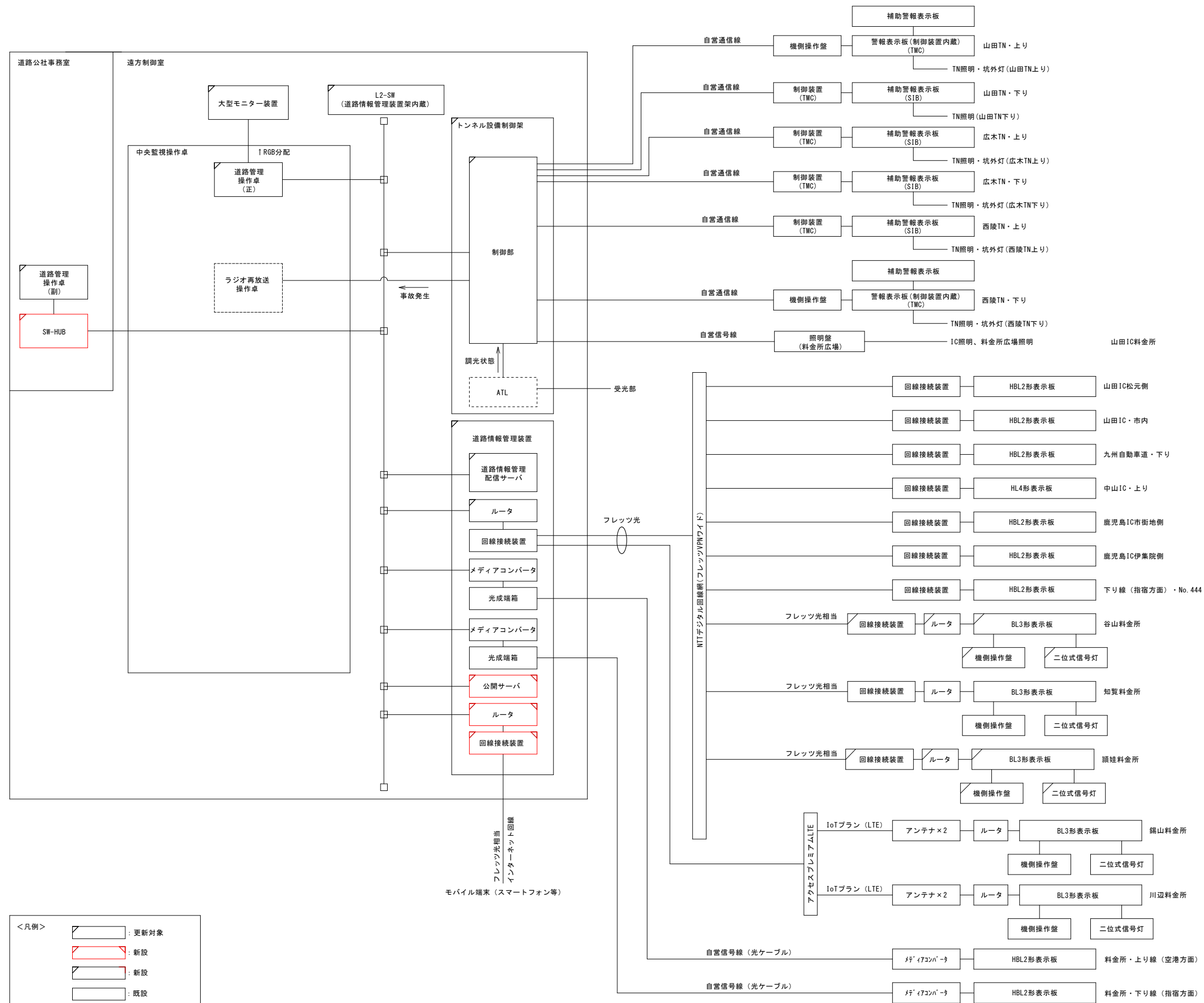


実施設計図

鹿児島県道路公社	
工事名	指宿有料道路(旧期)遠方監視制御設備更新工事(06-1工区)
路線名	主要地方道指宿鹿児島インター線
工事箇所	鹿児島郡山田町 地内
図面種類	管理事務所平面図
縮尺	S=図示
図面番号	全7葉 第2号

システム系統図

S=NON



<凡例>

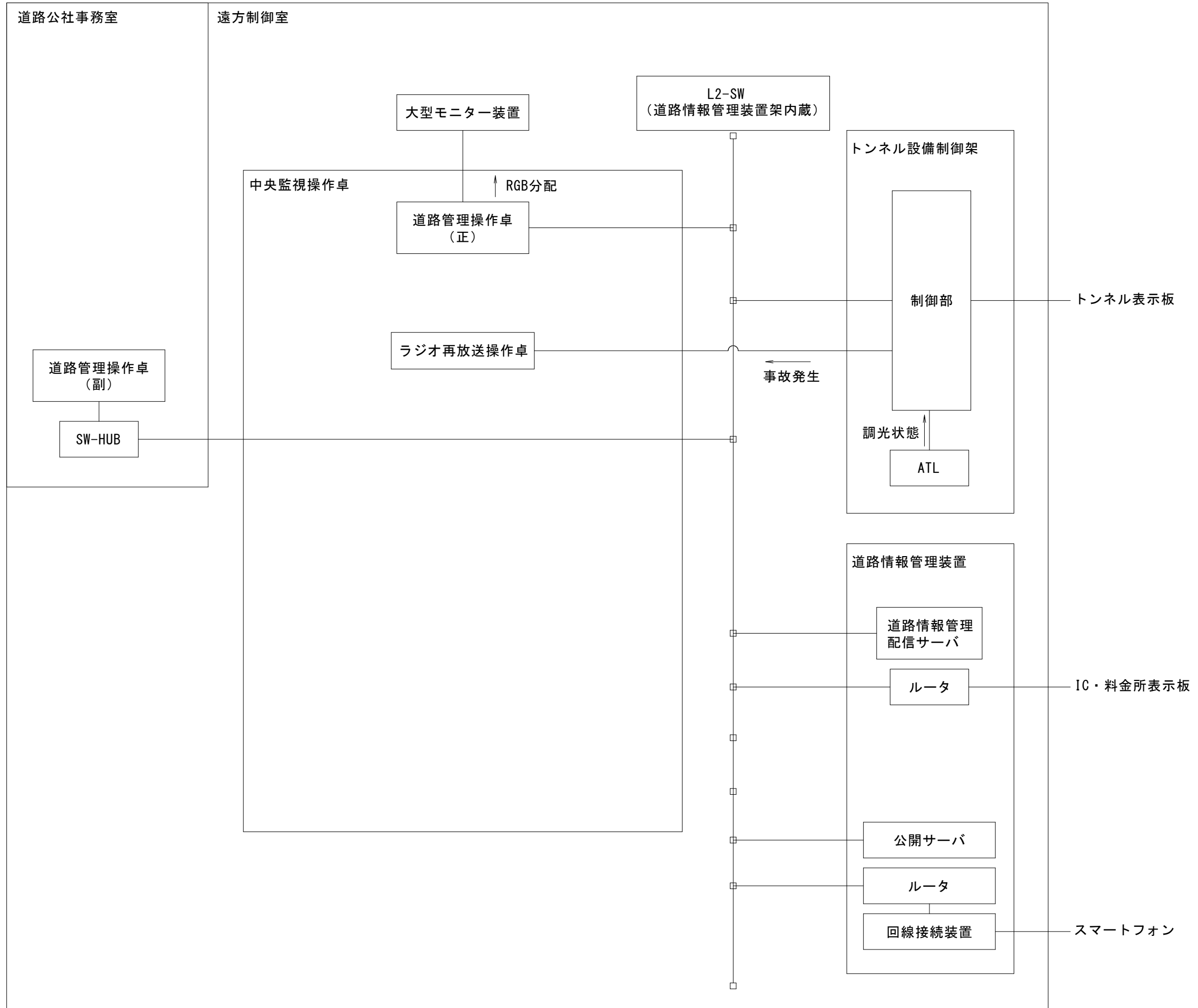
	: 更新対象
	: 新設
	: 新設
	: 既設
	: 別途設備

実施設計図

鹿児島県道路公社	
工事名	指宿有料道路(旧期)遠方監視制御設備更新工事(06-1工区)
路線名	主要地方道指宿鹿児島インター線
工事箇所	鹿児島市山田町地内
図面種類	システム系統図
縮尺	S=NON
図面番号	全7葉 第3号

機器間接続図

S=NON



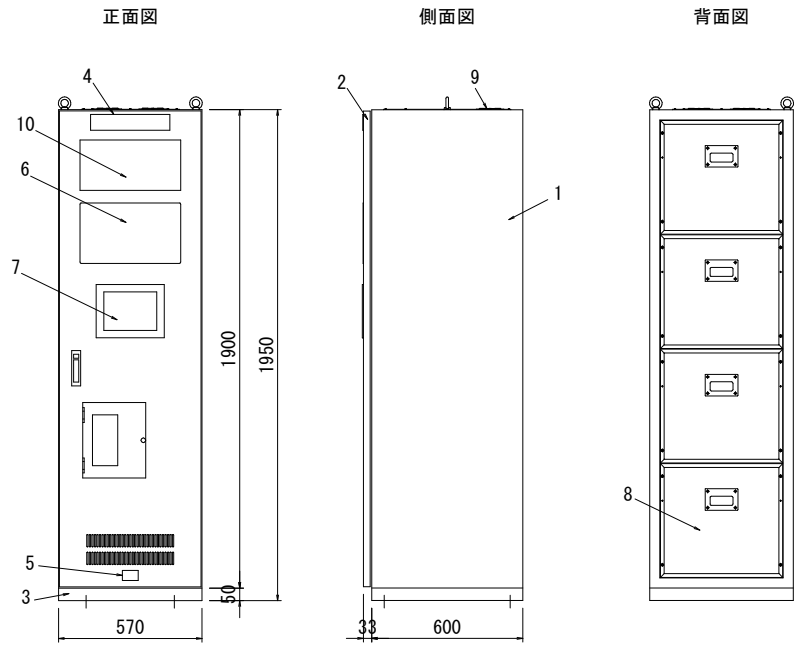
実施設計図

鹿児島県道路公社	
工事名	指宿有料道路(旧期)遠方監視制御設備更新工事(06-1工区)
路線名	主要地方道指宿鹿児島インター線
工事箇所	鹿児島郡山田町地内
図面種類	機器間接続図
縮尺	S=図示
図面番号	全7葉 第4号

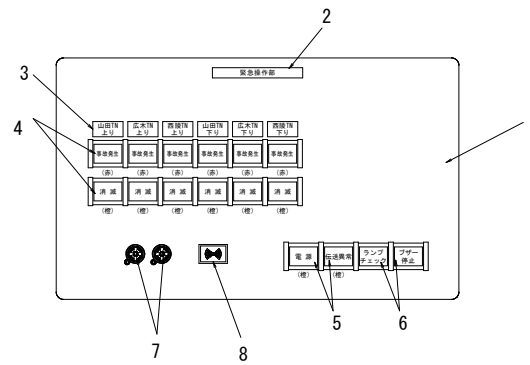
機器姿図(1)
(参考図)

S=図示

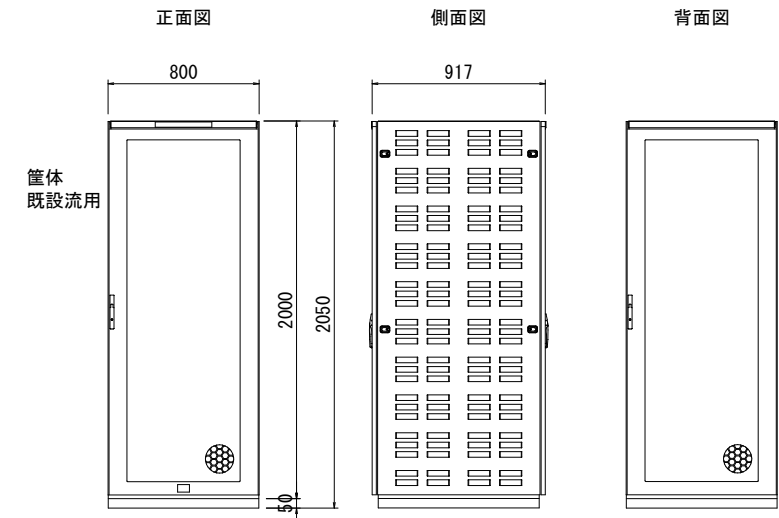
トンネル設備制御架 S=1:15



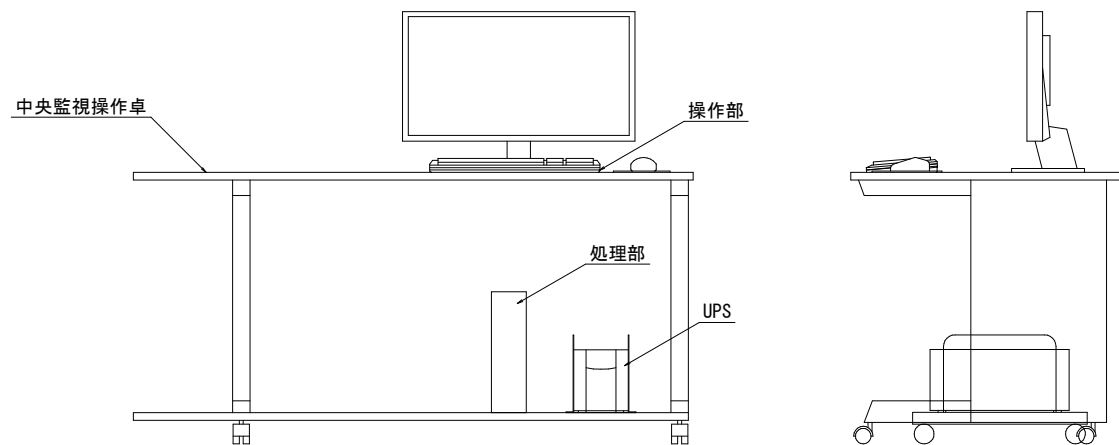
緊急操作部詳細




道路情報管理装置 S=1:20



道路管理操作卓 S=NON



大型モニター装置 S=1:10



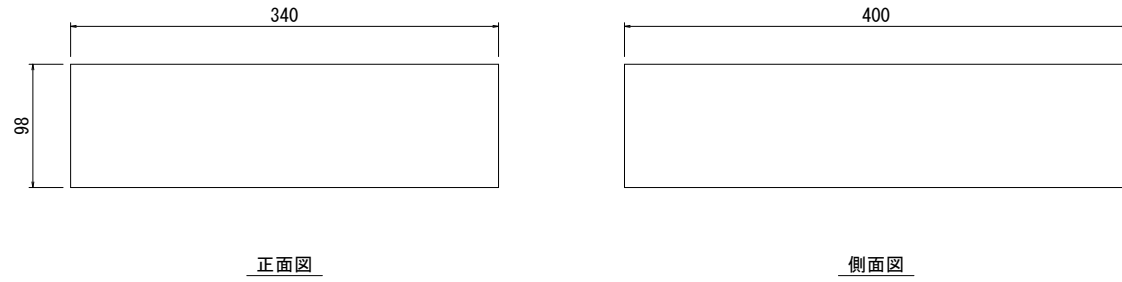
実施設計図

鹿兒島県道路公社	
工事名	指宿有料道路(旧期)遠方監視制御設備更新工事(R6-1工区)
路線名	主要地方道指宿鹿兒島インター線
工事箇所	鹿兒島 郡 山田 町 地内
図面種類	機器姿図(1)(参考図)
縮尺	S=図示
図面番号	全7葉 第5号

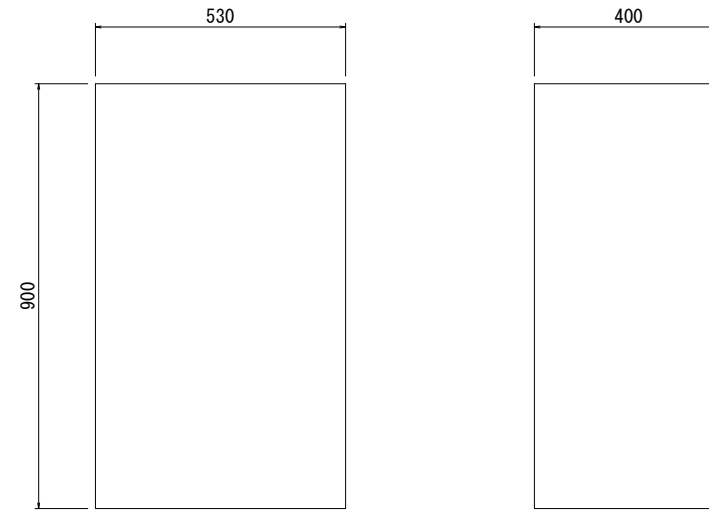
機器姿図(2)
(参考図)

S=図示

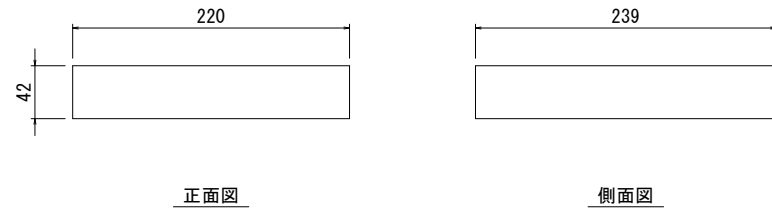
道路情報管理サーバ・公開サーバ S=1:3



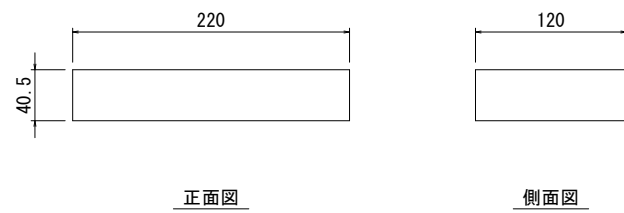
機器収納ラック(公社事務室) S=1:8



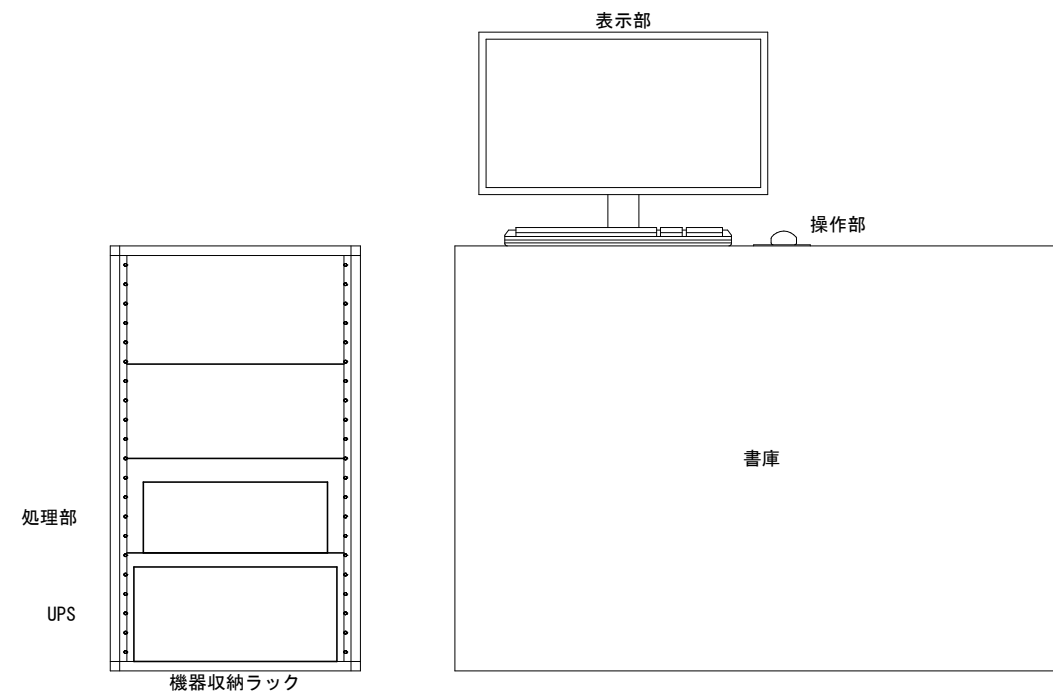
ルーター S=1:3



SW-HUB(公社事務室) S=1:3



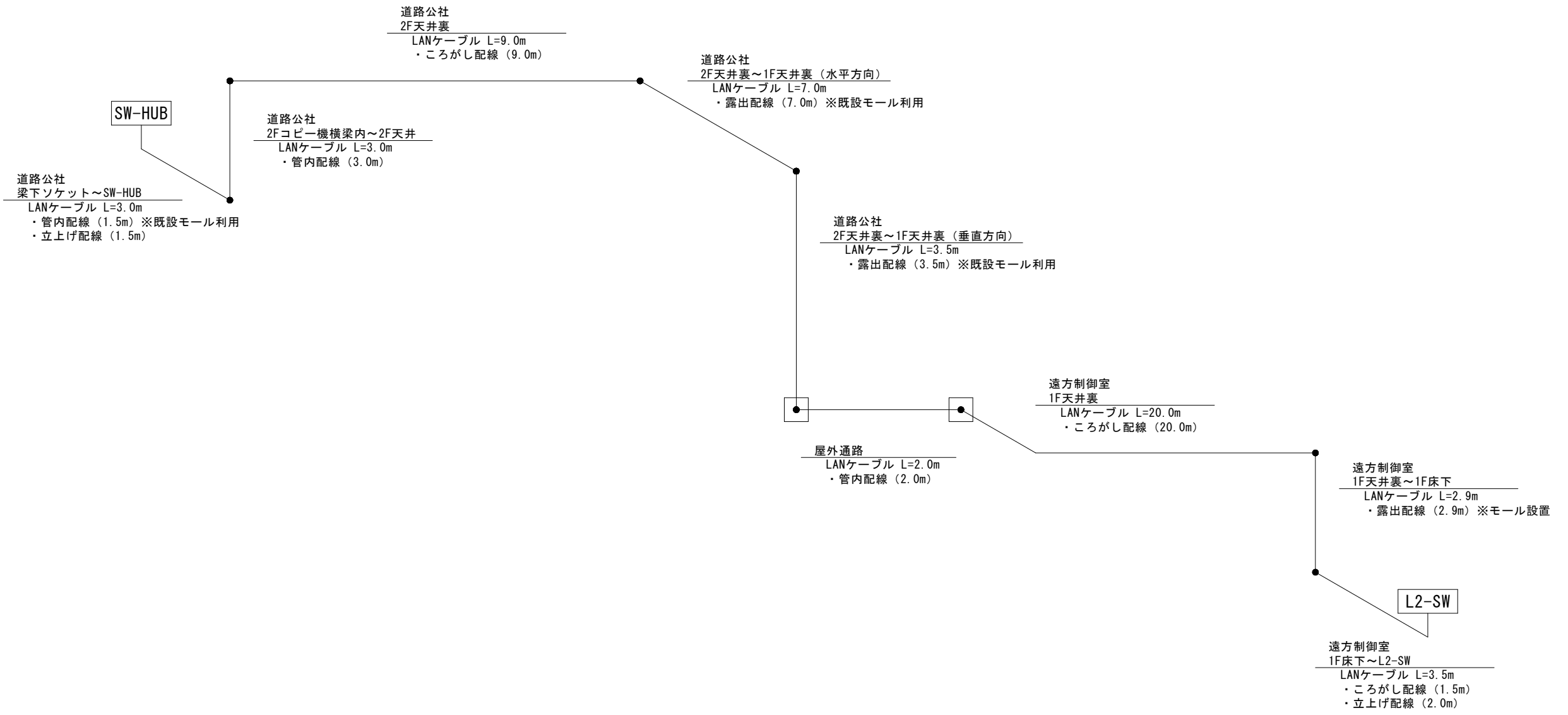
設置イメージ



実施設計図

鹿児島県道路公社	
工事名	指宿有料道路(旧期)遠方監視制御設備更新工事(06-1工区)
路線名	主要地方道指宿鹿児島インター線
工事箇所	鹿児島郡山田町地内
図面種類	機器姿図(2)(参考図)
縮尺	S=図示
図面番号	全7葉 第6号

配管配線図 (アイソメ図) S=NON



実施設計図

鹿児島県道路公社	
工事名	指宿有料道路(旧期)遠方監視制御設備更新工事(06-1工区)
路線名	主要地方道指宿鹿児島インター線
工事箇所	鹿児島郡山田町地内
図面種類	配管配線図(アイソメ図)
縮尺	S=NON
図面番号	全7葉 第7号